

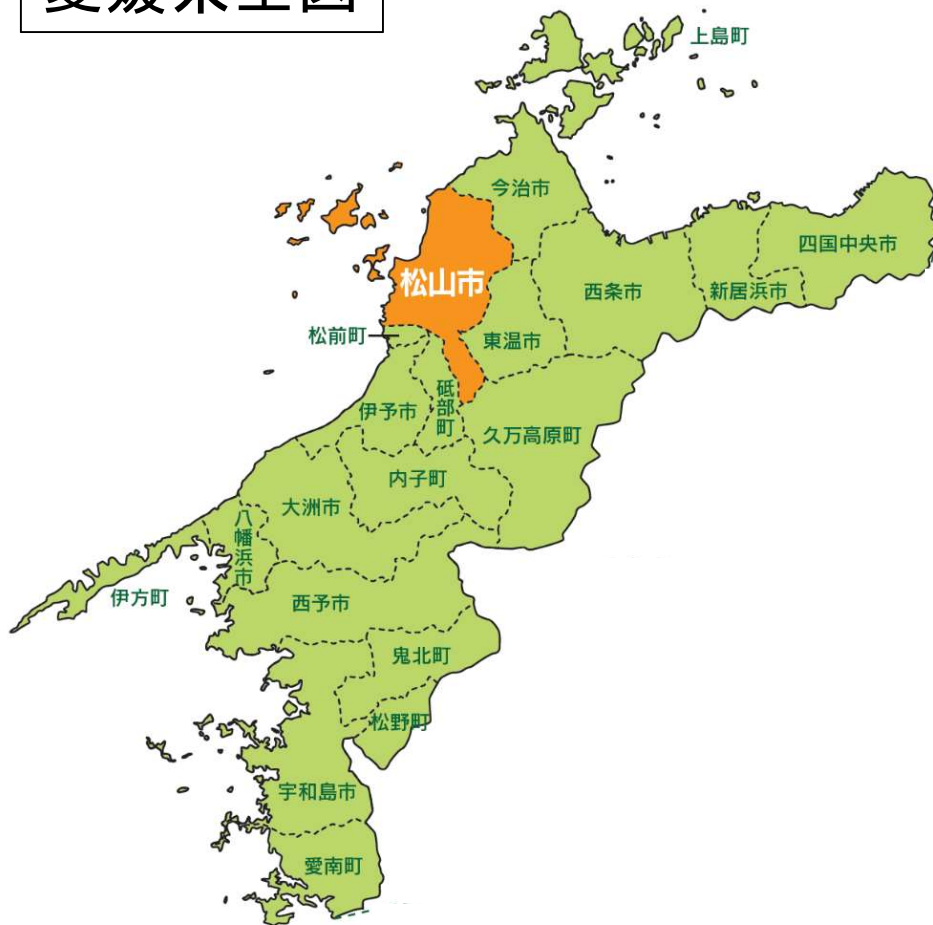
# 令和5年度 都市基盤整備事業推進大会 意見発表 ～ 歩いて暮らせるまち松山について～



令和5年11月2日  
松山市長 野志 克仁

# 松山市の概要

## 愛媛県全図



●面積 429.35km<sup>2</sup>

●人口 502,052人

※令和5(2023)年4月1日現在



# 歩いて暮らせるまちづくりのネットワーク

「城山公園」から「道後温泉本館」までの全長約4キロメートル

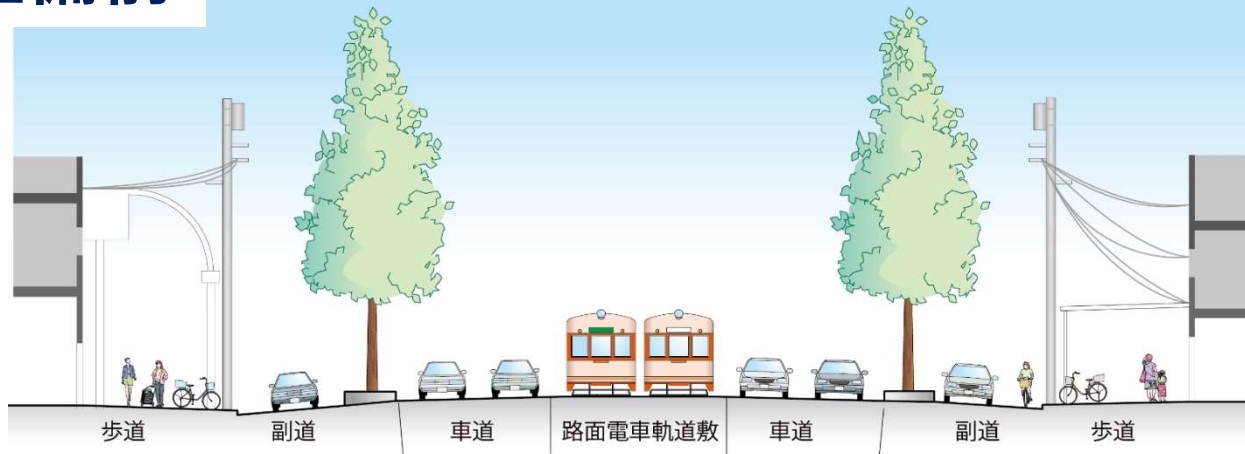
歩いて約1時間のルート



2000年(平成12年)からネットワーク形成の都市空間づくりを継続的に推進

# 花園町通り ～ 道路空間の再配分 ～

整備前 ※自動車交通量は、約40年前と比べ半減

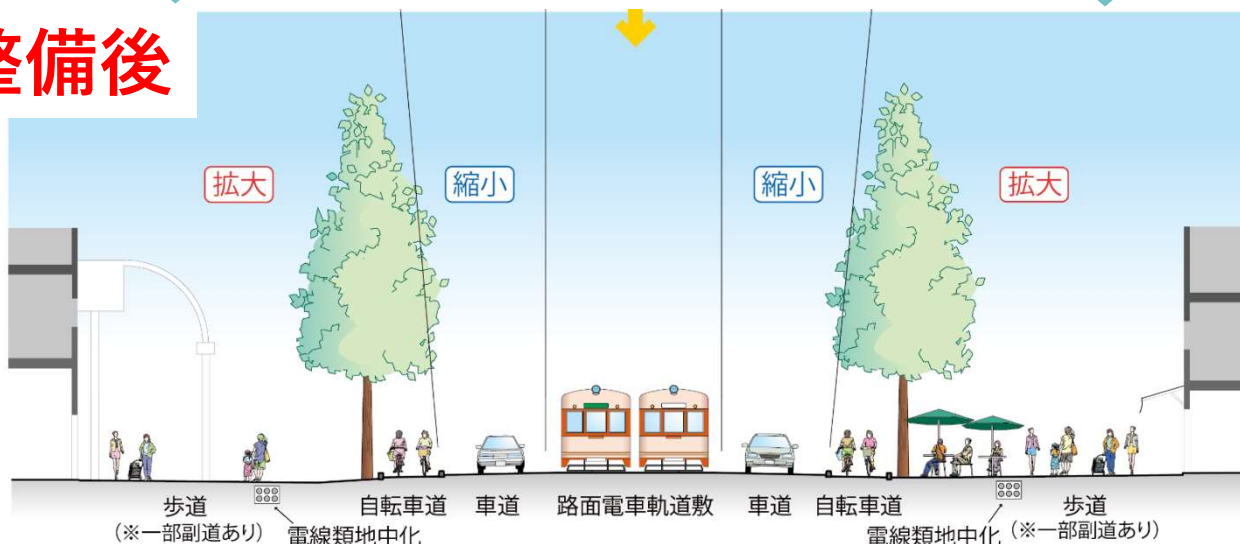


歩道を広く

4車線を2車線に

歩道を広く

整備後



車の車線を減らして、歩道を広げ、自転車道を新たに整備

# 花園町通り ～ 整備の効果 ～

- 歩行者の通行量が約2倍に増加
- 地元商店街がマルシェイベントを開催



©Norihito Yamauchi

**「全国街路事業コンクール」で最高位の国土交通大臣賞を受賞**

ご清聴ありがとうございました

