

# 第18回 全国街路事業 コンクール応募資料

平成18年3月

応募者名: 東京都 建設局 道路建設部

事業の名称: 八丈都市計画道路3・4・1号線

八重根交通広場整備事業

実施都市名: 東京都

# 事業の目的

八丈都市計画道路第3・4・1号(底土・空港・八重根線)は、八丈島の海の玄関口である底土港、八重根港と空の玄関口である八丈島空港を結ぶ、約7.4kmの都市計画道路であり、4つの事業区間に分けて整備を進めている。この道路は、八丈島の重要な幹線道路として、主要港への交通アクセスの向上、島内産業の振興、土地利用の拡大促進、観光ポイントの創出、災害時の避難路確保など、道路としての機能を有しつつ、観光を目的とした来島者が島内を巡る際の魅力的な空間づくりにも寄与するよう整備したものである。

# 事業概要 (1)

事業名:八丈都市計画道路3・4・1号線  
八重根交通広場整備事業

路線名:八丈都市計画道路3・4・1号  
(底土・空港・八重根線)

事業箇所:八丈町大賀郷地内

事業延長:132m

幅員:51m

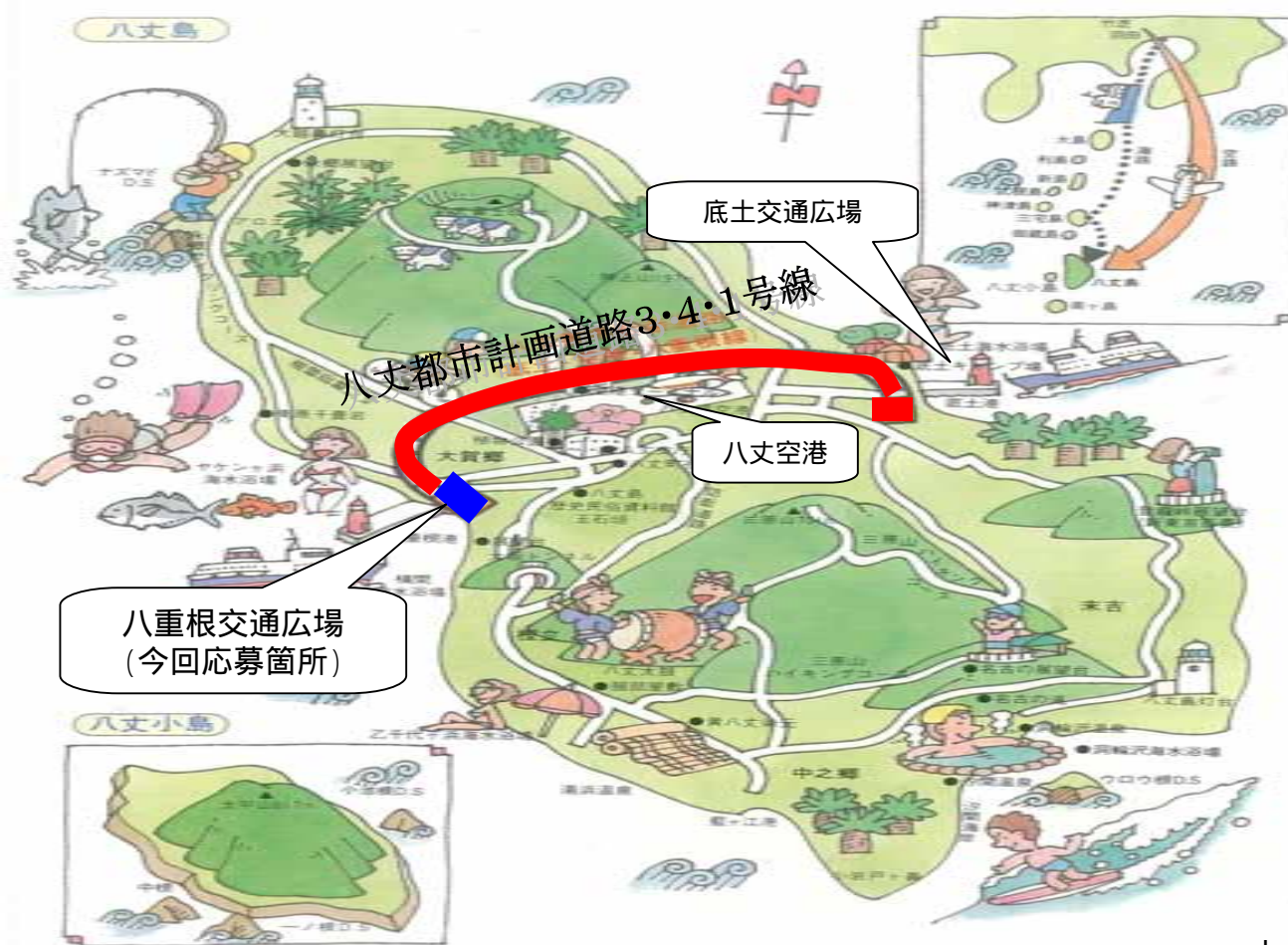
総事業費:約7億円

事業年度:平成5年度～平成16年度

## 事業概要 (2)

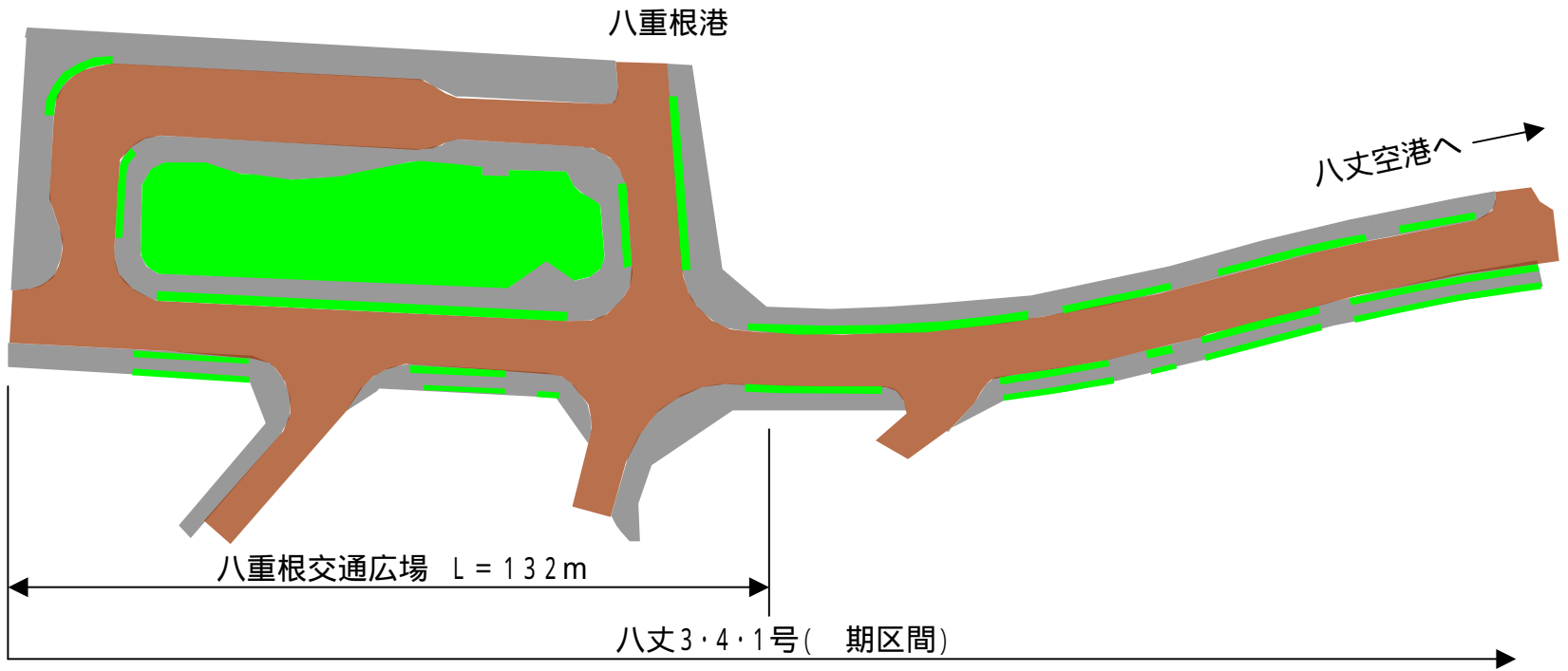
本事業は、八丈都市計画道路3・4・1号線の第一期区間にあたり、島の主要港の1つである八重根港の交通広場を街路事業として整備したものである。八丈島は島自体が瓢箪のような地形であり、その独特な形状を模して、交通広場中央部には、芝生と島内産石材を用い島独特な形状を再現するなど、島の玄関口を意識した道路整備を行った。

# 事業位置図

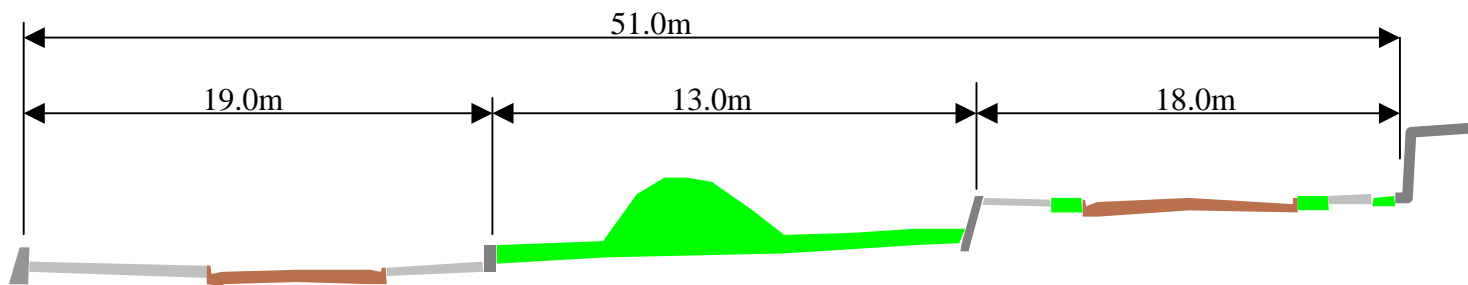


# 全体図(平面図・横断図)

## 平面図



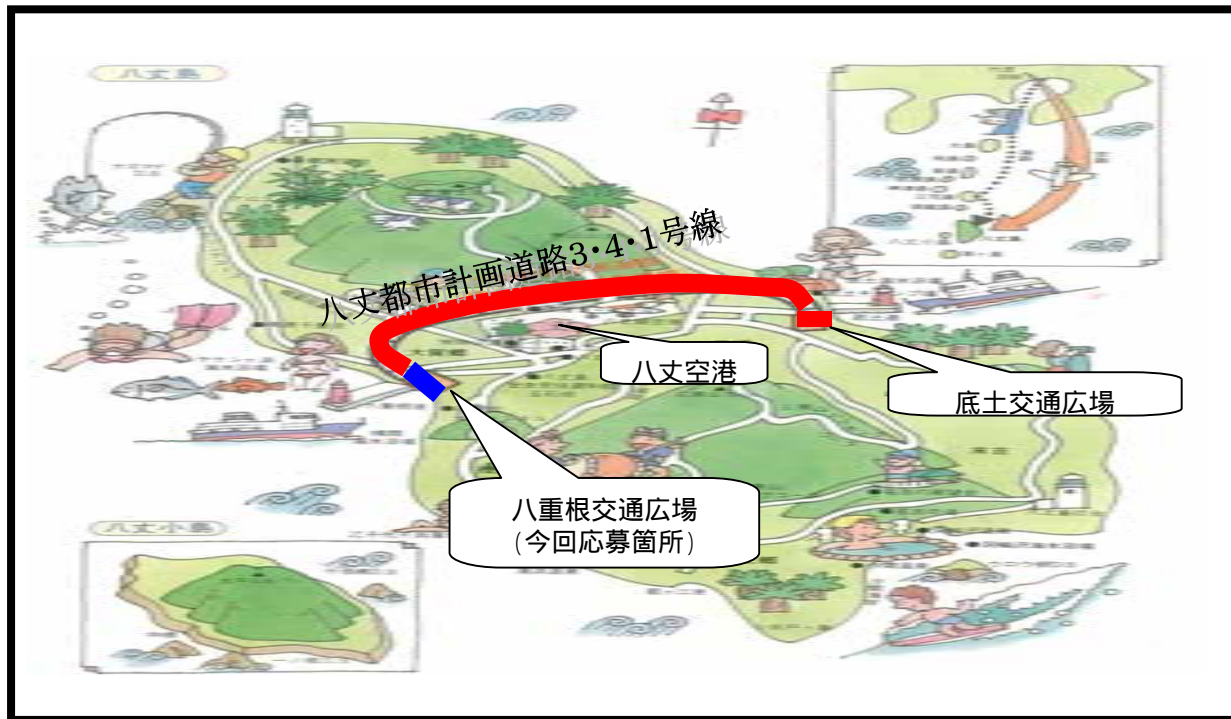
## 横断図



# 八丈都市計画道路3・4・1号線の整備効果アピール資料

## 事業概要

事業名: 八丈都市計画道路3・4・1号線  
八重交通広場整備事業  
路線名: 八丈都市計画道路3・4・1号  
(底土・空港・八重根線)  
事業箇所: 八丈町大賀郷地内  
事業延長: 132m  
幅員: 51m  
総事業費: 約7億円  
事業期間: H16年度



## 「整備効果」

空港から八重根港までの交通利便性の向上  
緊急時避難路の確保  
観光産業への貢献  
国立公園内での環境に配慮した整備



事業前



事業後

# 事業前写真

平成16年4月撮影





# 事業後写真

平成17年3月撮影

