

# 第24回 全国街路事業 コンクール応募資料

平成24年1月

応募者名：北九州市建設局

事業の名称：浅野町線(シンボルロード)整備事業

実施都市名：北九州市

## 事業目的

浅野町線は、北九州市の「交流都心」であるJR小倉駅の新幹線口地区に位置する延長330m、幅員90mの都市計画道路である。幅員64mの中央帯を有するシンボルロードであり、市内外からの来訪者に快適な都市空間を提供する役割を担っている。

浅野町線の整備により、多目的に利用でき、周辺景観に配慮した道路空間の形成によるアメニティの向上や来訪者の増加による中心市街地の活性化に寄与することを目的とした。

## 事業概要

事業名称:浅野町線(シンボルロード)整備事業

路線名:浅野町線

事業箇所:北九州市小倉北区浅野三丁目

事業延長:330m

幅員:90m(4車線、中央帯64m)

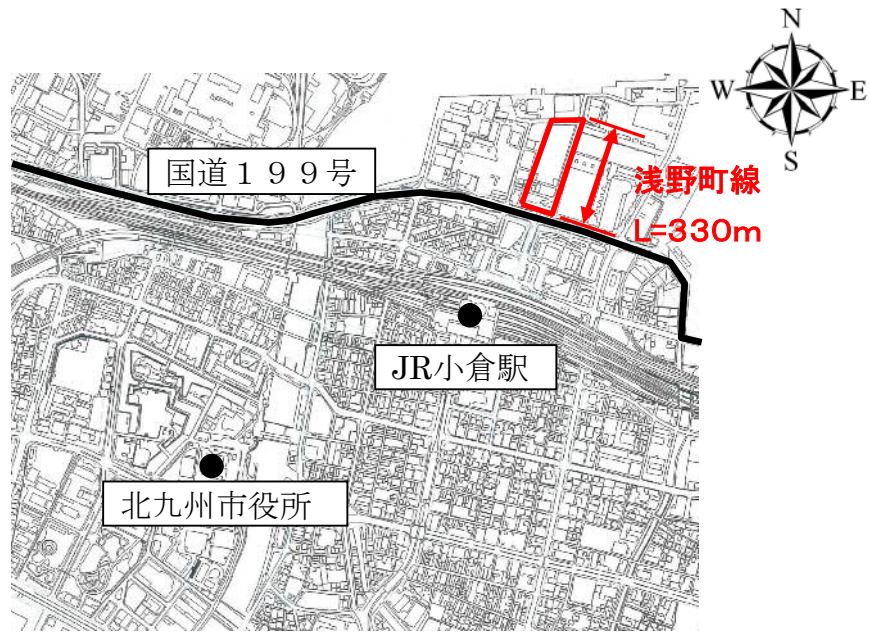
事業費:約235億円

事業実施期間:平成8年～平成23年8月

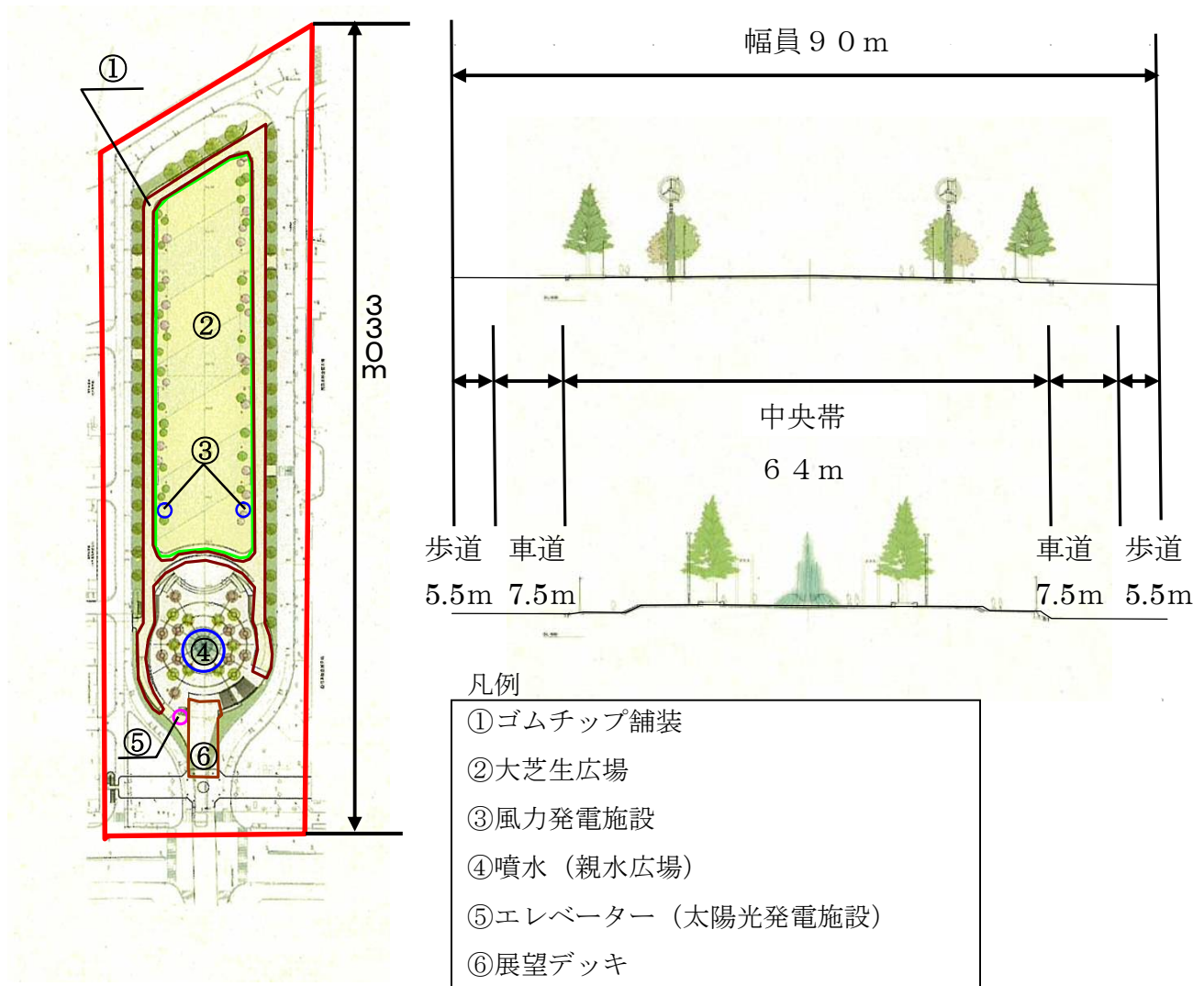
本事業は、都市計画道路の中央帯に展望デッキ、大芝生広場、親水広場などを整備したものである。

- ・展望デッキ... 駅前の既存ペDESTリアンデッキから浅野町線へ向かう線上にシンボルロードを一望できるデッキ
- ・大芝生広場... 多目的に利用できるにぎわいづくりの場
- ・親水広場 ... 8mの高さまで吹き上がる噴水を始めとした水・音・光のハーモニーを楽しむことができる集いの場
- ・その他 ... 大芝生広場の周りには健康増進の場として、ゴムチップ舗装の整備したほか、LED照明や風力発電・太陽光発電を用いた自然エネルギーの活用を行い、低炭素型のまちづくりを見て感じる事が出来るものとした

# 事業位置図



## 全体図(平面図・側面図・横断面図)



## 浅野町線の整備効果アピール資料

### ○事業概要

事業名:浅野町線(シンボルロード)整備事業

路線名:浅野町線

事業箇所:北九州市小倉北区浅野三丁目

事業延長:330m

幅員:90m(4車線、中央帯64m)

事業費:約235億円

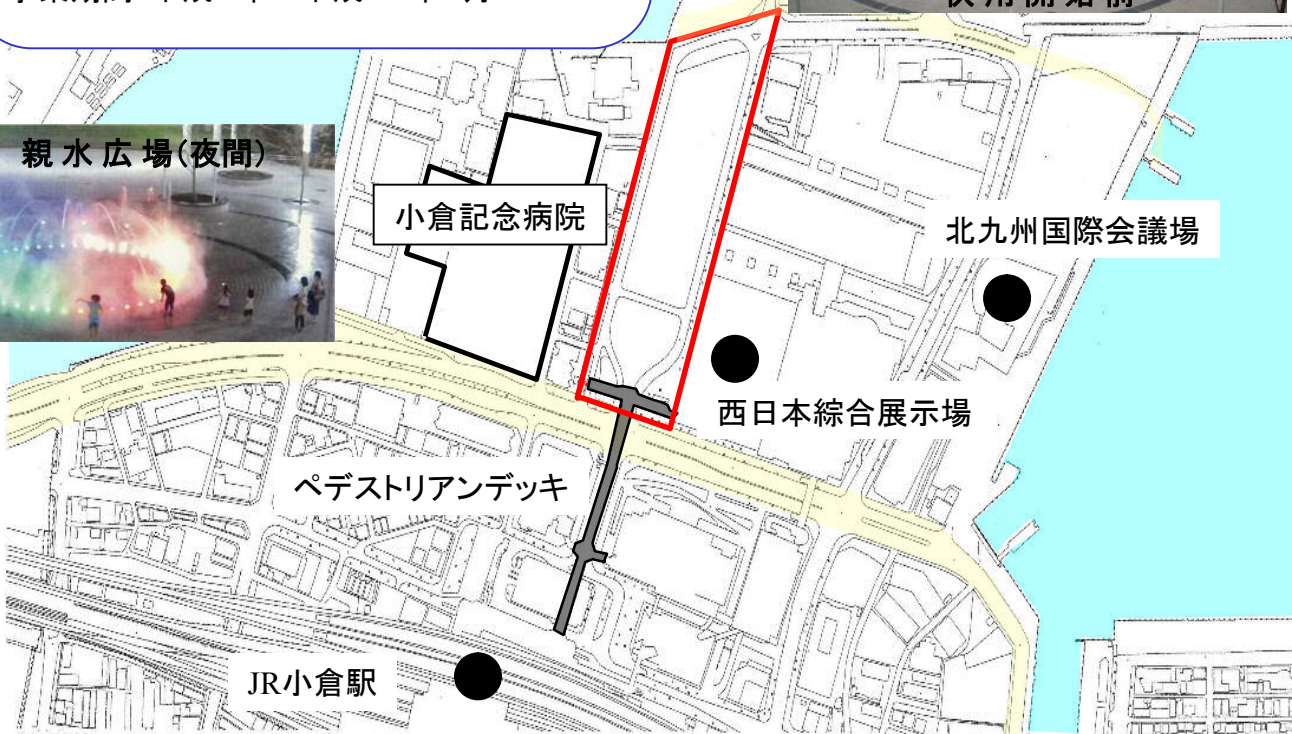
事業期間:平成8年~平成23年8月



供用開始前



親水広場(夜間)



### 「整備効果」

- ・供用開始前後(H23年2月、12月)を比較したところ、駅前から浅野町線につながるペDESTリアンデッキの歩行者通行量が約2割増加した
- ・全ての照明灯においてLED照明灯の採用、自然エネルギーの活用や芝生・樹木の整備により、年間約100tのCO2削減効果がある



大芝生広場(イベント時)

### 「その他の事業効果」

- ・太陽光発電や直径3.4mのインパクトがある風力発電施設等の自然エネルギーを活用することで、来訪者へ低炭素なまちづくりのPR効果が生じている
- ・多目的に利用できる大芝生広場では、イベントが行われ、今後もB-1グランプリ全国大会の会場として利用する予定があるなど、賑わいの拠点となり、地域の活性化につながっている
- ・本事業の整備に併せ、小倉記念病院が小倉駅新幹線口地区に移転(平成22年12月移転開院)してくるなど、民間開発が促進され、アメニティの向上につながっている

# 事業前写真

平成22年7月撮影



平成19年10月撮影



# 事業後写真



平成23年10月撮影



平成23年11月撮影



平成23年9月撮影



平成23年11月撮影