

第24回 全国街路事業 コンクール応募資料

平成24年1月

応募者名: 福井県 嶺南振興局 小浜土木事務所

事業の名称: 小浜上中都市計画道路事業

3・4・5号 小浜縦貫線

実施都市名: 福井県小浜市

事業目的

当該区間は幅員が狭く歩道も無い状態で、安全・円滑な交通に支障をきたしている状態であり、道路の拡幅および歩道の設置を行いこれらの改善を行った。

また、JR小浜駅から観光地を結ぶ道路ネットワークを形成する区間でもあることから、電線類の地中化により道路景観の向上も図った。

事業概要

事業名称:小浜上中都市計画道路事業

路線名:3・4・5号 小浜縦貫線

事業箇所:小浜市 小浜住吉～小浜白鬚

事業延長:L=237.5m

幅員:W=16.0m

(車道3.0m×2車線、停車帯1.5m×2、
歩道3.5×2)

事業費:約:約20億円

事業実施期間:平成13年～平成22年

本事業は、小浜縦貫線のうち小浜市の中心市街地区間237.5mを道路の2車線化および歩道設置を行ったものである。

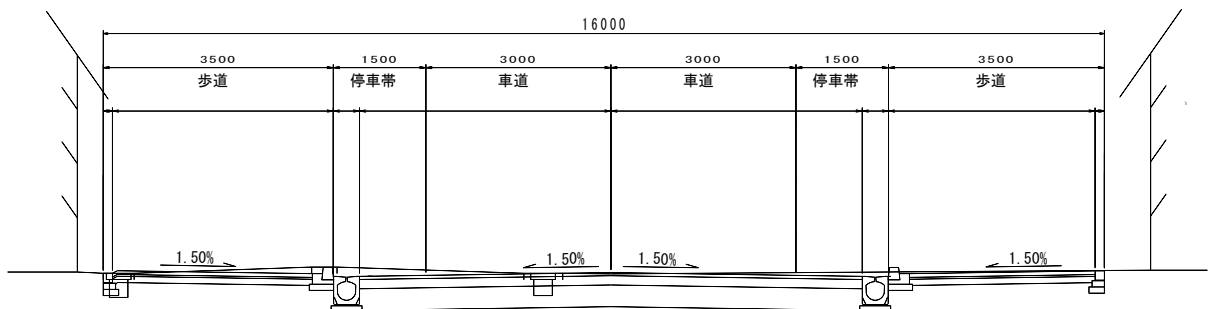
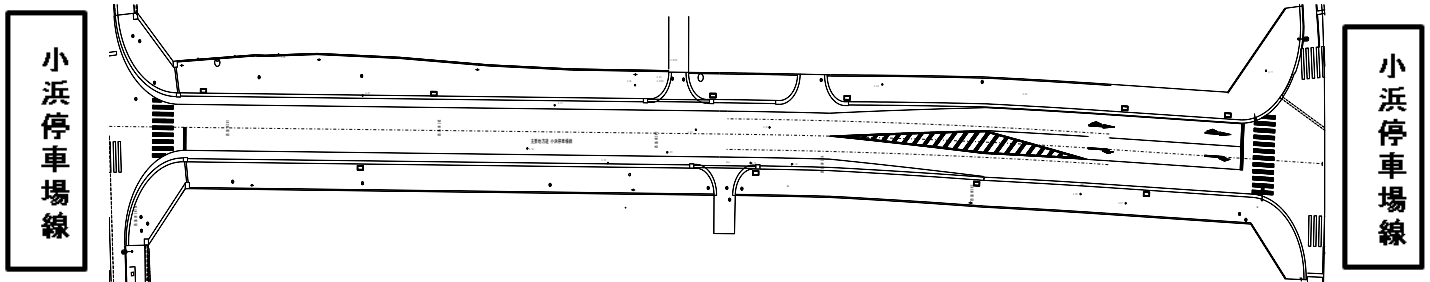
また、道路拡幅にあわせて電線共同溝を整備し、電線類の地中化により道路景観を向上を図った。

事業位置図



全体図(平面図・側面図・横断図)

小浜縦貫線 L=237.5m W=16m



小浜縦貫線の整備効果アピール資料

○事業概要

事業名:小浜上中都市計画道路事業
路線名:3・4・5号 小浜縦貫線
事業箇所:小浜市 小浜住吉～小浜白鬚
事業延長:237.5m
幅員:16.0m
総事業費:約20億円
事業期間:平成13年度～平成22年度

○整備効果

- ・隣接する商店街へ訪れる利便性の向上や、緊急車両の通行など災害に強いまちづくりに寄与している。
- ・観光地への道路ネットワークが整備され、当区間を利用したイベントも開催されているなど地域の賑わいにも寄与している。
- ・歩車道境界を車止めポストとすることで段差を連続して小さくすることができ、道路をイベント等に活用することが容易になった。
- ・電線類の地中化に加え、まちづくり協定により定められた街並みと統一性のある歩道舗装や車止めを整備することで、道路景観の向上が図られている。

道路全体を利用したイベント



歩道を利用した将棋大会

事業前写真

事業前写真

平成14年6月撮影



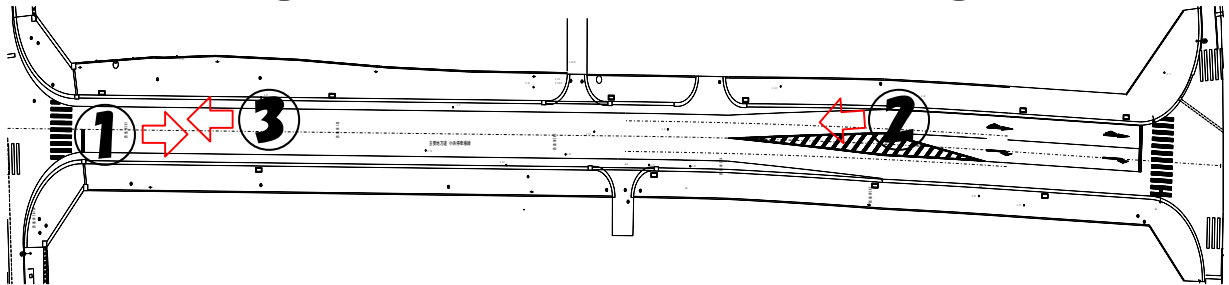
①



②



③



事業後写真

平成24年1月撮影



①



②



③

